

Dodatok č. 1 k Zmluve o dielo a poskytovaní servisných služieb

ktorú podľa §536 a nasl. zák.č.513/1991 Z.z. Obchodného zákonníka v platnom znení
uzavreli dňa 4.7.2014 medzi sebou:

-
1. Obchodné meno: **Geosense SK s.r.o.**
Sídlo: Michalovská 346/3, 040 01 Košice
IČO: 46 812 342
IČ DPH: SK2023597147
Zápis: Obchodný register Okresného súdu Košice I, oddiel: Sro,
vločka číslo: 30638/V
Štatutárny orgán: Ing. Roman Fáber, konateľ
Bankové spojenie: FIO banka a.s.
Číslo účtu: 2700307504/8330
(ďalej len ako „**Zhotoviteľ**“)
2. Obec: **Ižkovce**
Adresa: Ižkovce 56, 076 72 Vojany
IČO: 00331562
Štatutárny orgán: Štefan Šipoš
Bankové spojenie: Všeobecná úverová banka, a.s.
Číslo účtu: 12027622/0200
(ďalej len ako „**Objednávateľ**“)

sa mení a dopĺňa takto:

Článok 2

Mení sa:

- 2.1. c) Implementácia aktualizácií katastrálnych dát sa uskutoční 2x ročne

Článok 4

Vkladá sa odst..

- 4.6. Implementácia aktualizácií katastrálnych dát poskytovaných 1 - 4x ročne je bezodplatná.
- 4.7. Cena za implementáciu aktualizácií katastrálnych dát za piatu a každú ďalšiu aktualizáciu je vždy 10,- EUR bez DPH a je splatná spolu s cenou za poskytované služby podľa ods. 4.3 tohto článku. Počet aktualizácií za rok je uvedený v článku 2 ods. 1 tejto zmluvy.

Článok 5

Mení sa názov:

Súčinnosť a nakladanie s dátami

Vkladá sa odst..

- 5.4. Dáta katastra nehnuteľností potrebné pre import do geoportálu poskytne Objednávateľ od Geodetického a kartografického ústavu Bratislava, (ďalej iba GKÚ).

- 5.5. Zhotoviteľ za aktualizácie uvedené v čl.2. V prípade nedodania dát Objednávateľom, neručí
- 5.6. Zhotoviteľ sa zaväzuje pri plnení tejto Zmluvy postupovať tak, aby bola zabezpečená ochrana dát s maximálnou odbornou starostlivosťou. Súčasne sa zhotoviteľ zaväzuje dodržiavať všetky právne predpisy vzťahujúce sa k ochrane dát, osobných údajov, obchodnému tajomstvu, ako aj iné právne predpisy, ktorými je viazaný Objednávateľ, s ktorými bude Zhotoviteľ písomne oboznámený.
- 5.7. Dáta pre geoportál, ktoré poskytuje Objednávateľ, sú s jeho plným vedomím o ich použiteľnosti. Zhotoviteľ nie je zodpovedný za obsah dodaných dát.
- 5.8. Dáta v geoportáli sú rozdelené na časť verejnú a časť neverejnú. Verejná časť je prístupná každému návštevníkovi aplikácie. Neverejná časť je prístupná návštevníkom povereným vedením mesta a je zabezpečená prístupovým menom a heslom (ďalej len „prístupové práva“). Prístupové práva sú nastavené pri predávaní geoportálu k užívaniu a je ich možné zmeniť podľa vlastného uváženia Objednávateľa. Zhotoviteľ nenesie žiadnu zodpovednosť za zverejnenie alebo zneužitie prístupových práv nepovolanou osobou, spôsobenou zo strany Objednávateľa.
- 5.9. Zhotoviteľ sa zaväzuje, že bude využívať údaje GKÚ výhradne na účel stanovený v tejto zmluve a to len za podmienok stanovených vo všeobecnej obchodných a licenčných podmienkach (ďalej iba VOP) uvedených na internetových stránkach GKÚ <https://om.skgeodesy.sk/om/Files/VOP.pdf>.
- 5.10. Všetky výstupy a výtlačky z geoportálu sú iba informatívneho charakteru a nenahrádzajú žiadne výstupy potrebné pre akékoľvek právne konania.

Článok 10

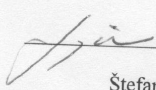
Záverečné ustanovenia

Ostatné ustanovenia zmluvy sa nemenia a ostávajú v platnosti. Tento Dodatok č.1 ku Zmluve nadobúda platnosť a účinnosť dňom jej podpisu oboma zmluvnými stranami, pričom sa na ňu vzťahuje povinnosť zverejnenia na webovom sídle Objednávateľa.

V Ižkovciach, dňa

22. 02. 2015

V Košiciach, dňa


Obec Ižkovce
 Štefan Šipoš, starosta obce

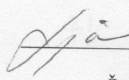



GEOSENSE SK s.r.o.
 Ing. Roman Fáber, konateľ


Užívanie Diela (Licencia)

- 1 Objednávateľ nadobúda dňom prevzatia Webovej aplikácie Geosense Geoportal podľa zmluvy zo dňa 4.7.2014 časovo a teritoriálne neobmedzené oprávnenie k výkonu práva používať Dielo (Licenciu), a to po dobu trvania tejto zmluvy.
- 2 Zhotoviteľ udeľuje Objednávateľovi Licenciu na všetky zákonné spôsoby použitia autorského diela podľa ustanovenia § 18 ods. 2 Autorského zákona.
- 3 Licencia je udelená ako nevýhradná licencia, t.j. Zhotoviteľ je oprávnený poskytnúť Licenciu udelenú touto zmluvou k Dielu akejkoľvek tretej osobe a rovnako je oprávnený sám používať Dielo spôsobom uvedeným v ustanovení § 18 ods. 2 Autorského zákona.
- 4 Objednávateľ je oprávnený udeliť tretej osobe súhlas na použitie Diela alebo jeho časti v rozsahu udelenej Licencie len s predchádzajúcim písomným súhlasom Zhotoviteľa. Ak Zhotoviteľ udelil súhlas na použitie Diela alebo jeho časti u tretej osoby, nie je povinný spolupracovať pri inštalácii, prípadne prevádzke Diela alebo jeho časti u takejto tretej osoby.
- 5 Objednávateľ môže Licenciu zmluvou postúpiť tretej osobe (sublicencia) len s predchádzajúcim písomným súhlasom Zhotoviteľa.
- 6 Zánikom Objednávateľa prechádzajú práva a povinnosti z tejto zmluvy na jeho právneho nástupcu. Ak niet právneho nástupcu Licencia zaniká.
- 7 Odplata za poskytnutie Licencie podľa tejto zmluvy je už zahrnutá v odmene za zhotovenie Diela.

V Ižkovciach, dňa 5.2.2015



Obec Ižkovce
 Štefan Šipoš, starosta obce

V Košiciach, dňa 5.2.2015


GEOSENSE
 Geosense SK s.r.o., Michalovská 346/3
 040 11, Košice, Slovenská republika
 Tel: +421 944 264 991
 IČO: 46 812 342 DIČ: SK2023597147
GEOSENSE SK s.r.o.
 Ing. Roman Fáber, konateľ